3－1　急傾斜地崩壊危険箇所図

3－2　地すべり危険箇所図

3－3　土石流危険渓流図

（その１）

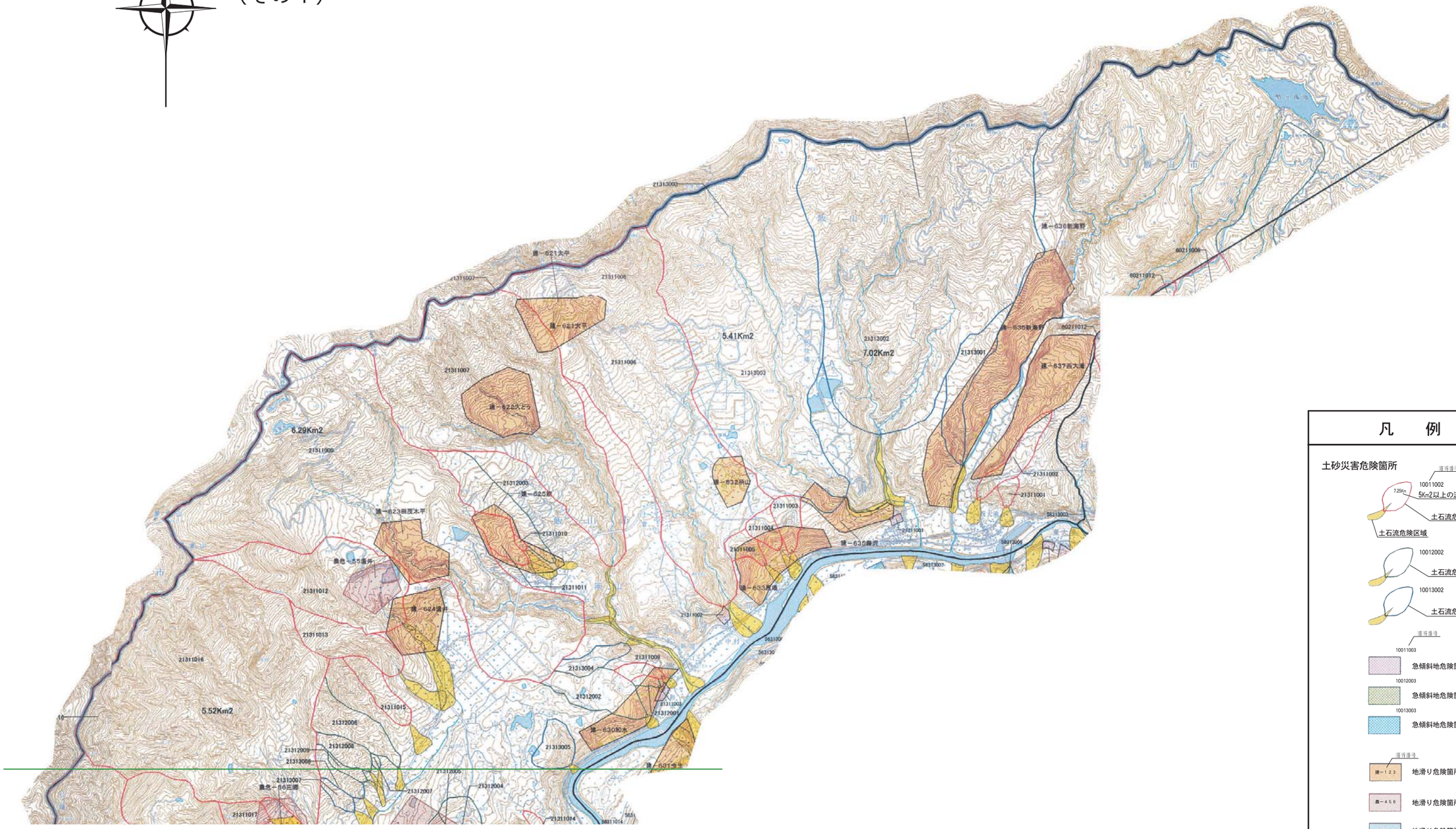

凡　例

土砂災害危険箇所

10011002
5Km2以上の流域面積
土石流危険渓流 Ⅰ
土石流危険区域

10012002
土石流危険渓流 Ⅱ

10013002
土石流危険渓流 Ⅲ

10011003
急傾斜地危険箇所Ⅰ

10012003
急傾斜地危険箇所Ⅱ

10013003
急傾斜地危険箇所Ⅲ

地滑り危険箇所（県所管）

地滑り危険箇所（農林省所管）

地滑り危険箇所（林野庁所管）

その他

市 町 村 界

事 務 所 界

3－1　急傾斜地崩壊危険箇所図

3－2　地すべり危険箇所図

3－3　土石流危険渓流図

（その２）

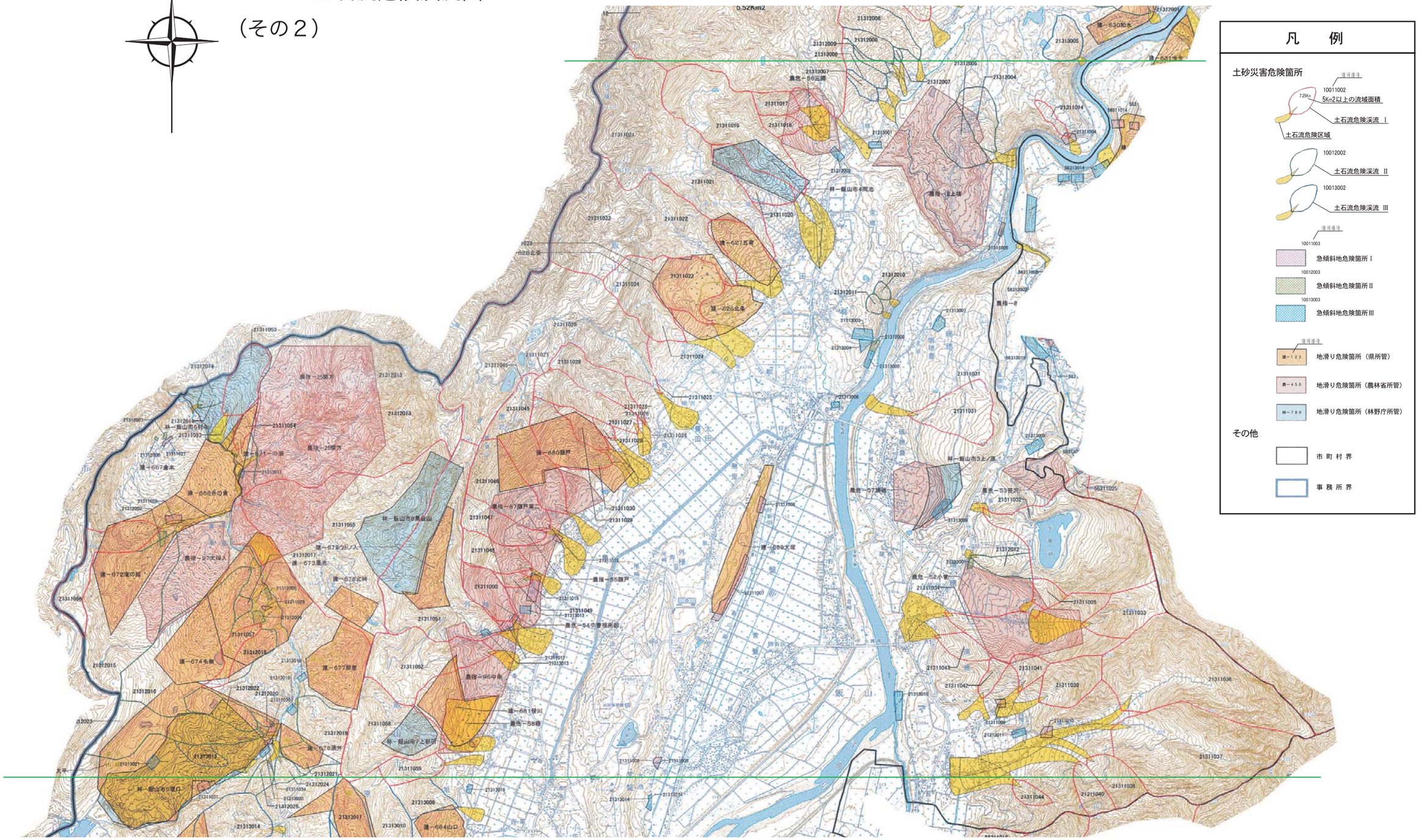

3－1　急傾斜地崩壊危険箇所図

3－2　地すべり危険箇所図

3－3　土石流危険渓流図

（その３）

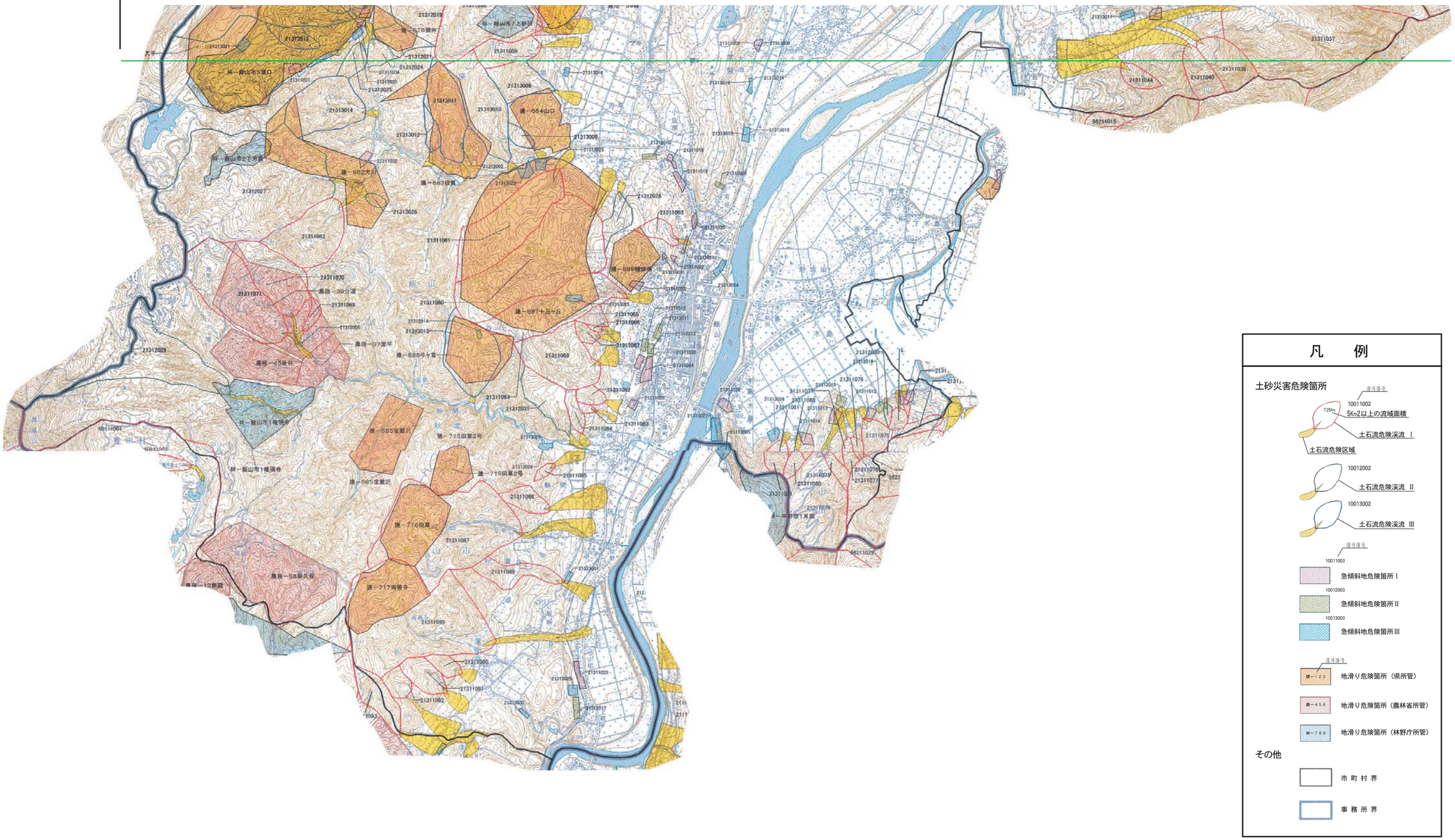

3－8　重要水防区域図

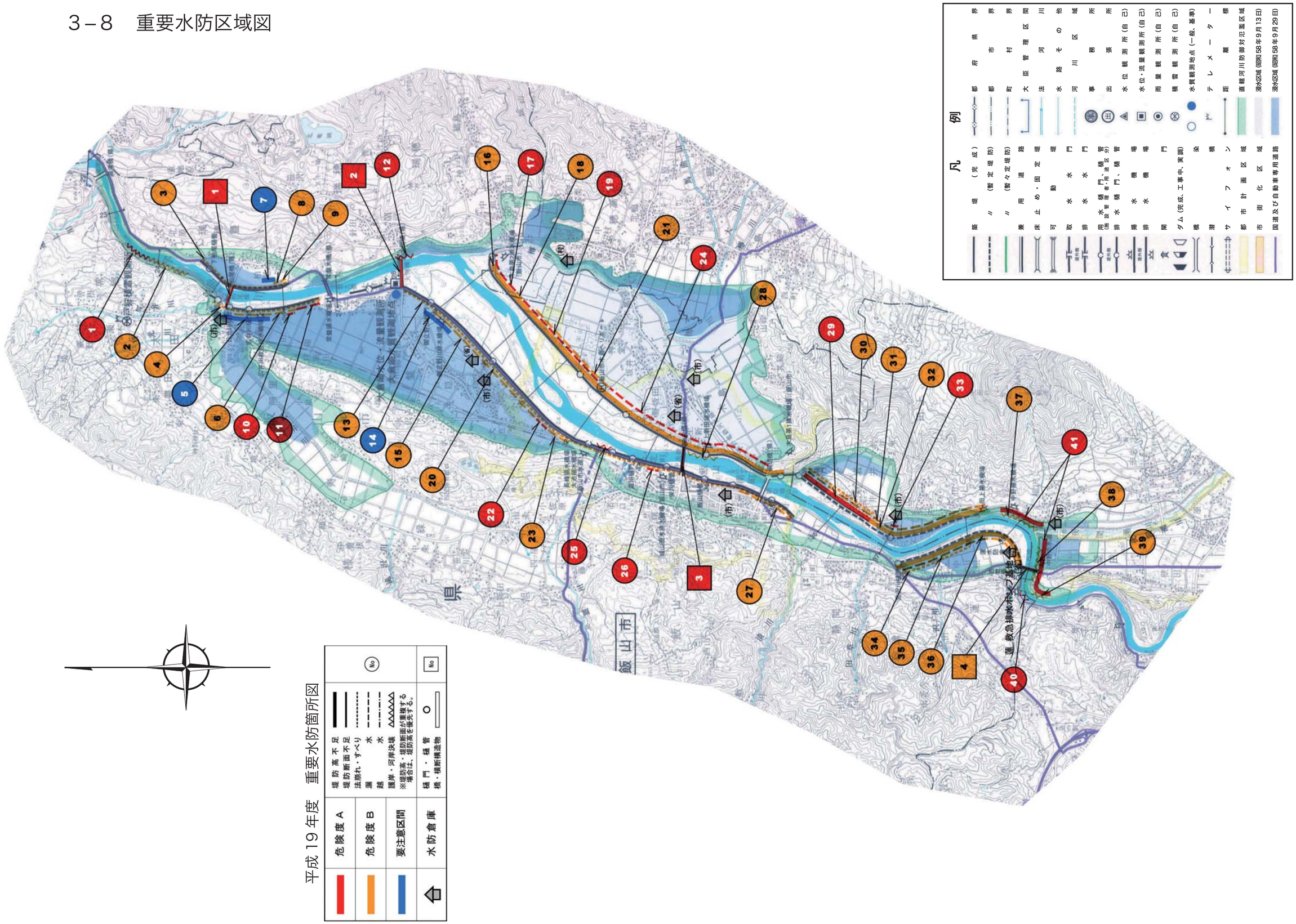
凡例
築堤（完成）
〃（暫定堤防）
〃（暫々定堤防）
兼用道路
床止め・固定堤
可動堤
取水門
排水門
用水、雑排水門、雑管（施設管理者・用途区分）
排水機門、雑管
揚水機場
排水機場
閘門
ダム（完成、工事中、実績）
橋梁
渡船
サイフォン
都道府県界
都市界
町村界
大臣管理区間
法河川
水路その他
河川区域
事務所
出張所
水位観測所（自己）
水位・流量観測所（自己）
雨量観測所（自己）
積雪観測所（自己）
水質観測地点（一般、基準）
テレメーター
距離標
直轄河川防御対応害区域
都市計画区域
市街化区域
国道及び自動車専用道路
平成19年度　重要水防箇所図
危険度A
堤防高不足
堤防断面不足
法崩れ・すべり
漏水
越水
護岸・河岸決壊
※堤防高・堤防断面が重複する場合は、堤防高を優先する。
危険度B
要注意区間
水防倉庫
樋門・樋管
橋・横断構造物
飯山市
県
重要 救急排水ポンプ運転中

３−１０　農業用ため池施設図（その１）

3－10　農業用ため池施設図（その２）