飯山市
プレスリリース

飯山市役所　総務部　事業戦略室　情報政策係
住所：　飯山市大字飯山１１１０－１
℡：　0269-67-0724　Fax：　0269-62-5990
E-mail：　senryaku@city.iiyama.nagano.jp

令和３年１０月２７日発信

報道関係者　各位

千曲川北信５市町かわまちづくり推進協議会

千曲川沿線に計画中のサイクリングロードを試走

地域固有の資源である千曲川を舞台に繰り広げる「かわまちづくり事業」は、河川空間とまち空間の融合により良好な空間形成を創出し、地域の活性化を図るものです。

この事業を推進するため、本年５月１７日に千曲川北信５市町かわまちづくり推進協議会を設立しました。【構成メンバーは、モンベル・JR 長野支社・長野電鉄、個人事業者、国・県・流域関係 5 市町（長野市、須坂市、小布施町、中野市、飯山市）】

今回、千曲川沿線に計画中のサイクリングロードを試走します。

１、日　時	１０月２９日（金）（雨天決行）
２、集合時間及び場所	午前９時　　小布施ハイウェイオアシス駐車場
３、試走区間	小布施ハイウェイオアシス（桜堤堤防）から硲地区まで、硲地区から飯山市役所まで車で試走 （サイクリングロード計画路線の一部）
４、目　的	千曲川沿線のサイクリングとしての魅力を探る
５、試走メンバー	推進協議会自転車地区代表委員　５名

＜担当課＞
飯山市　建設水道部　道路河川課
（課長）内田　郁男　（担当者）坪根　富士夫
住 所：　飯山市大字飯山１１１０－１
電 話：　0269-67-0737
ﾌｧｸｼﾐﾘ：　0269-62-6221
電子ﾒｰﾙ：　dourokasen@city.iiyama.nagano.jp

http://www.city.iiyama.nagano.jp/

集合場所案内図

小布施ハイウェイオアシス駐車場

試走ルート詳細図

1

集合場所から高速のガードを潜り堤防に移動、堤外地区間のルート確認のため、須坂方面へ破線の様に進み、折り返して堤防上を中野方面に向かって北上する。

堤防上を北上

砂利道　一部水たまりあるかも

3

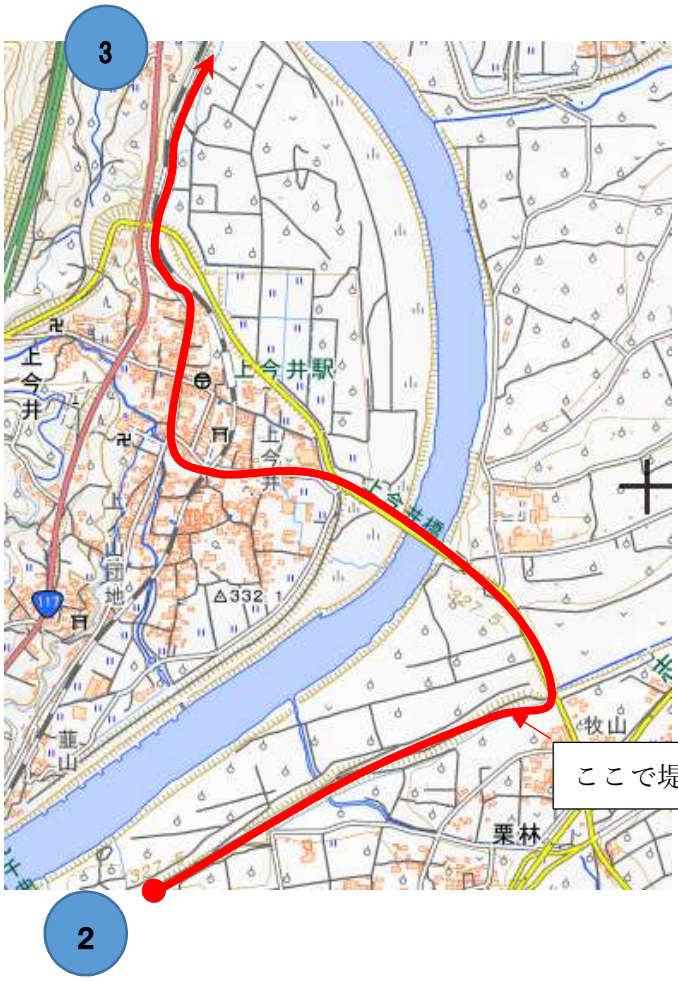

ここで堤防を降りる

ここより堤防上を走る

2

篠井川排水機場から新幹線高架橋間は大型ダンプの走行あり

小布施方面より

5

ここで、自転車を降り、ハイエースに自転車を載せ、走者は別のハイエースに乗りかえる

ハイエース 2 台はここで待機
試走班の到着予定到着時間は
１１時

自転車のゴール

幅員が狭く、かつコンクリート舗装にはなっているがデコボコ

勾配が急になる。川に落ちないように

4

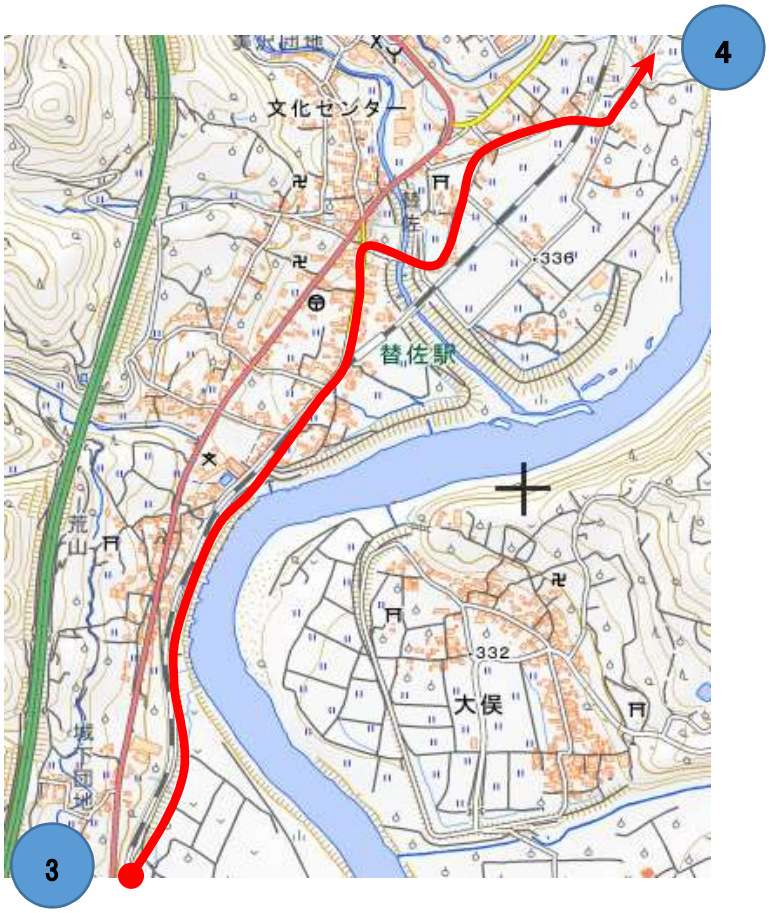

7

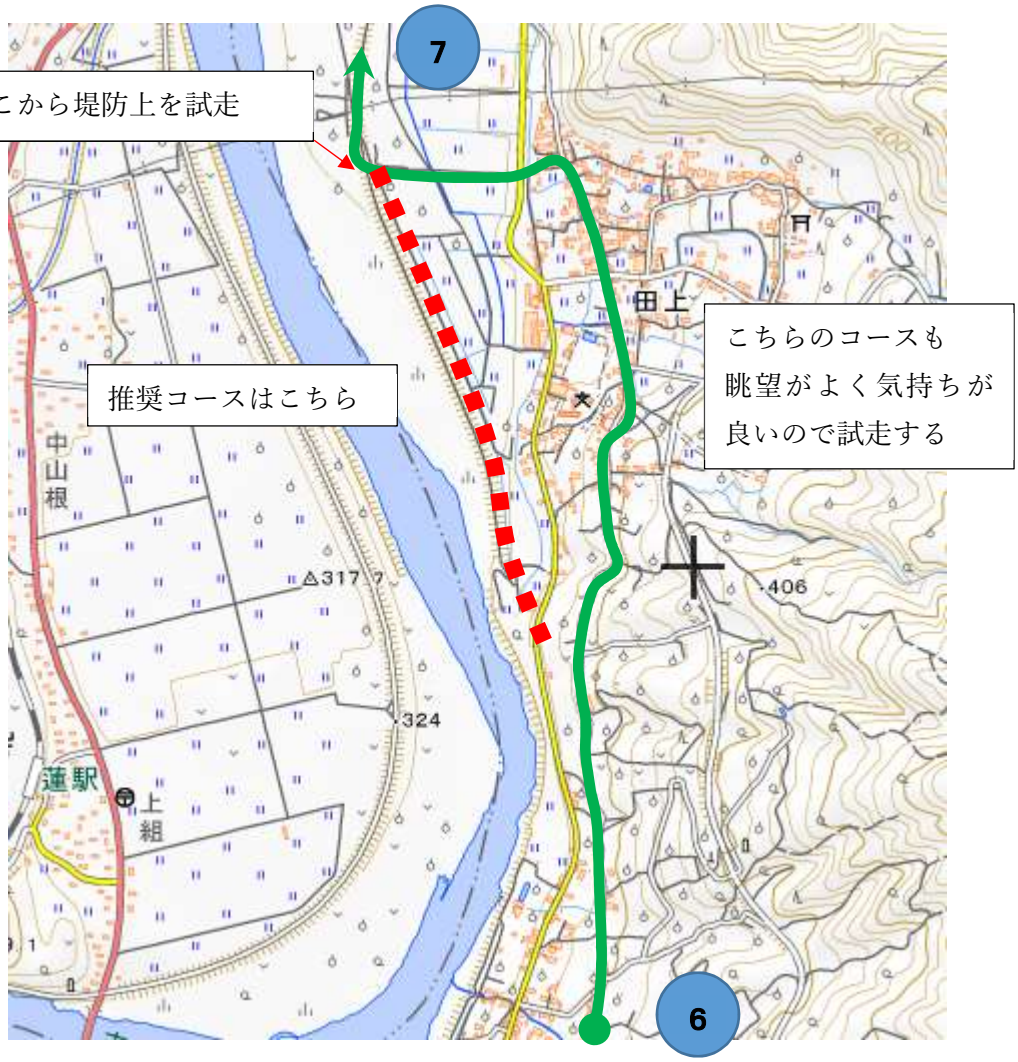
7
ここから堤防上を試走
推奨コースはこちら
こちらのコースも
眺望がよく気持ちが
良いので試走する
田上
中山根
△317.7
406
324
蓮駅
上組
6

6

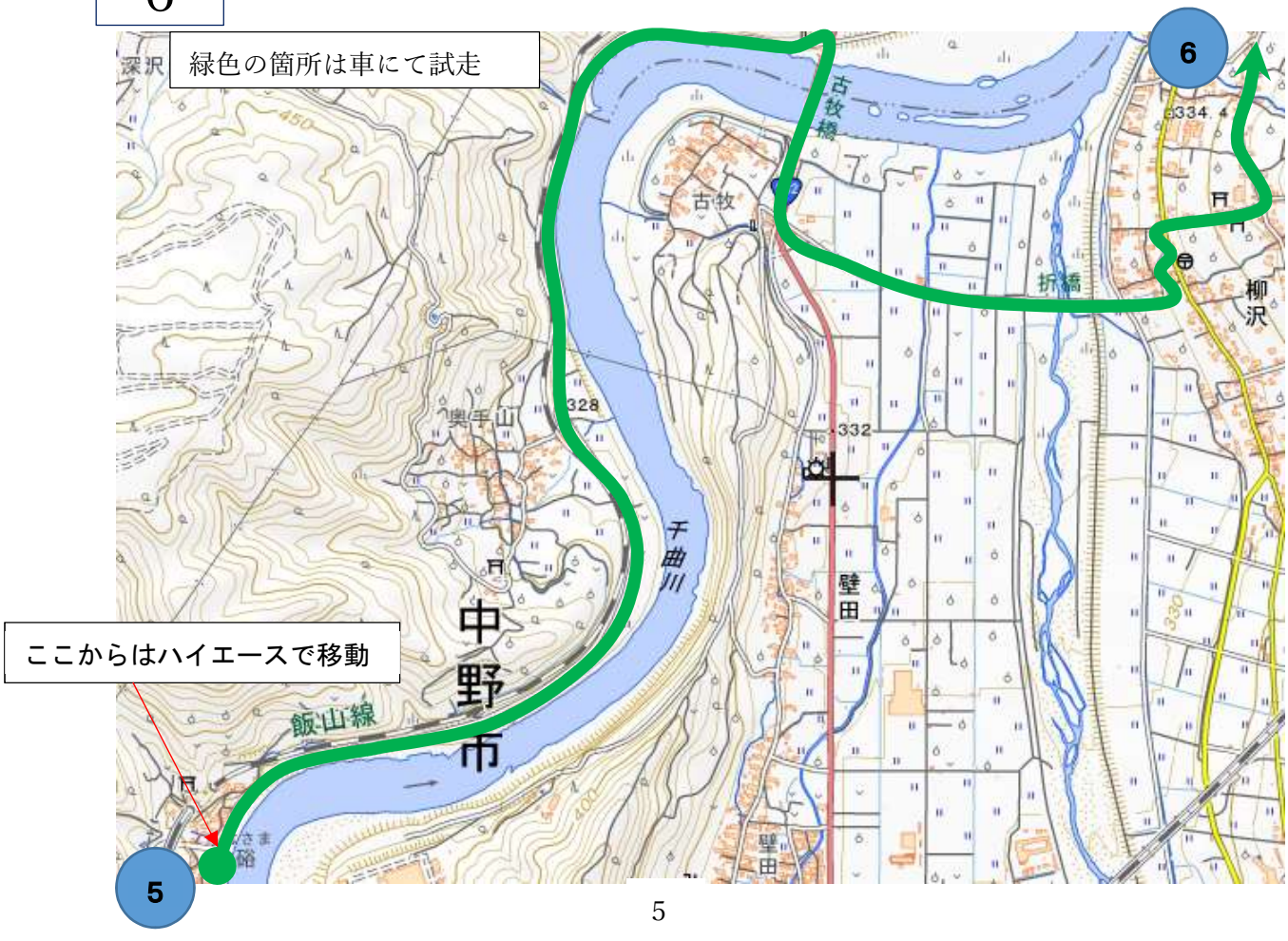
緑色の箇所は車にて試走
ここからはハイエースで移動
深沢
古牧橋
古牧
折橋
柳沢
334.4
328
奥手山
332
千曲川
壁田
中野市
飯山線
6
5

9

最終ゴール
飯山市役所
9
G
8
中央橋
千曲川
総合学習センター
南町
飯山駅
上町
新町
南新町
県町
織切橋
木島
安田
314
319
315.7

8

8
7
堤防を降りる
飯山線
中町
292
117
332
315
318.9
319.7
335.7
大久保
伍位野
岩井