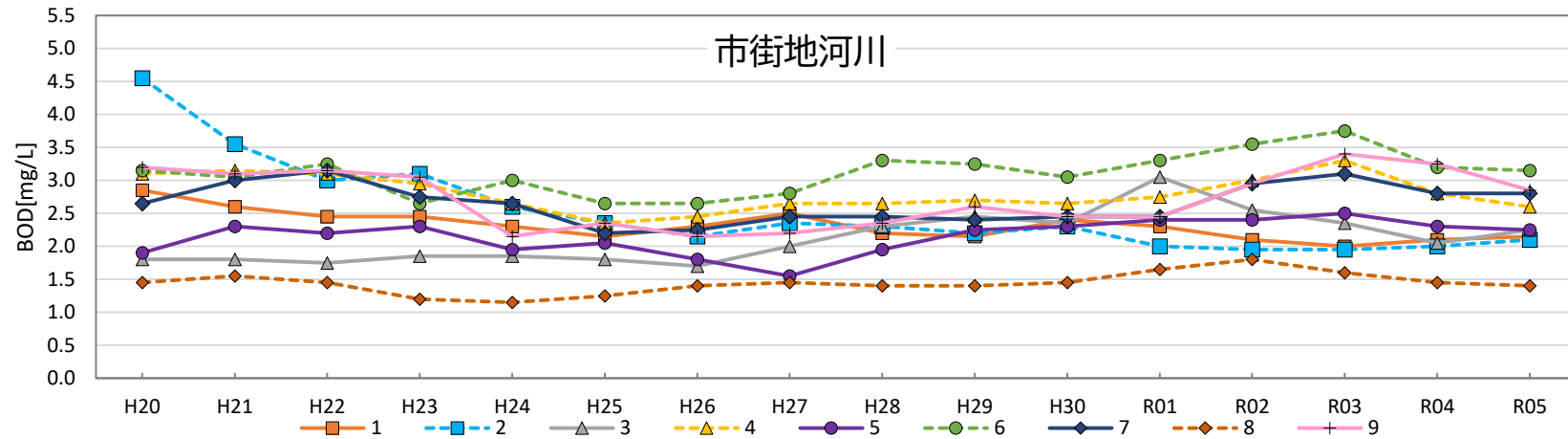


市街地河川のBOD(年度平均値)

(単位:mg/L)

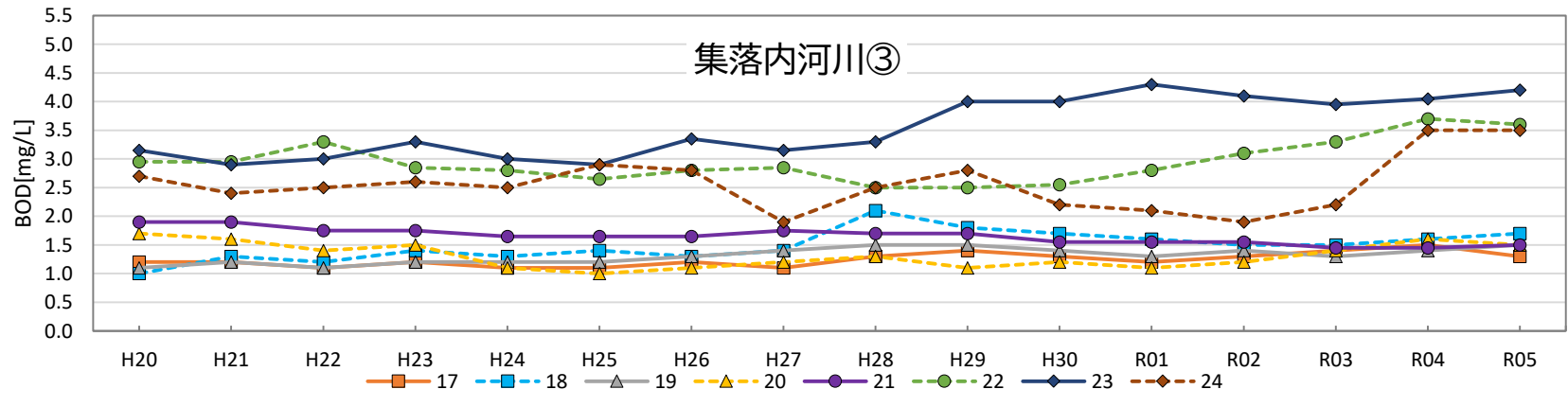
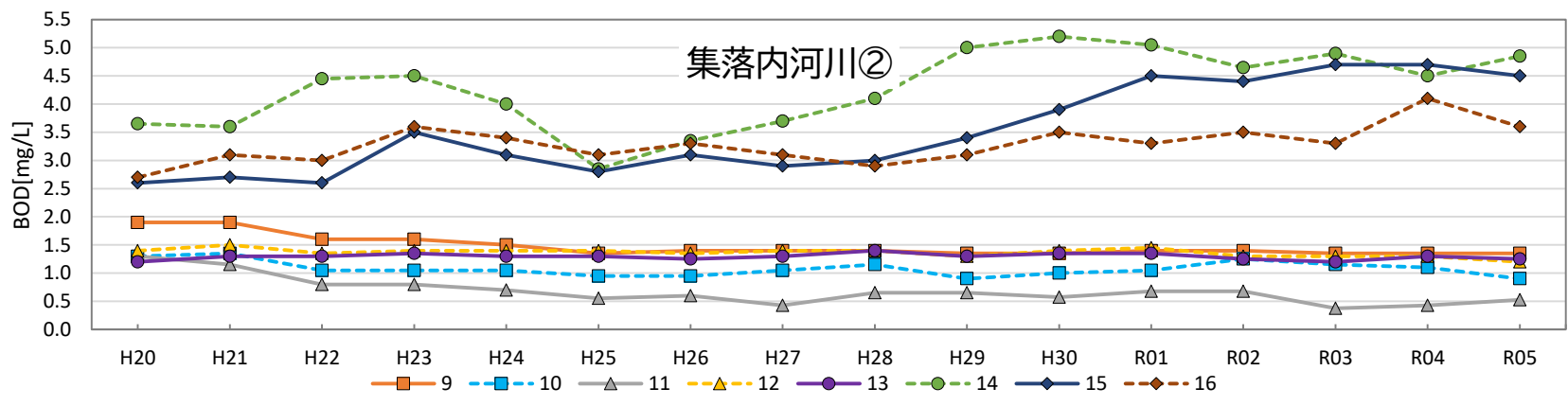
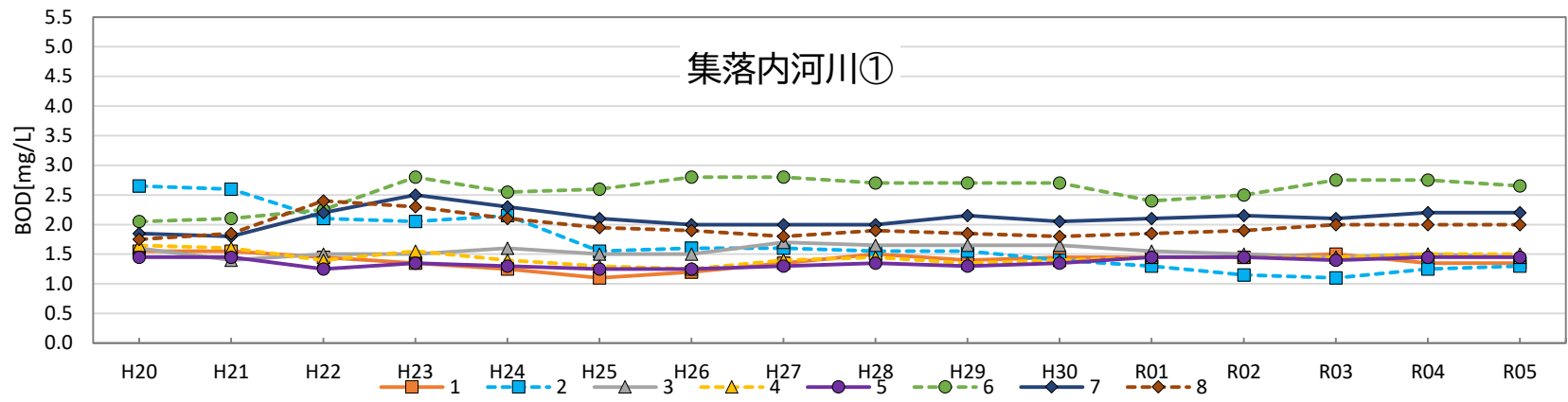
No.	河川名	場所	地籍	H20	H21	H22	H23	H24	H25	H26	H27	H28	H29	H30	R01	R02	R03	R04	R05
1	中央下水路	城南樋管	飯山 上町	2.9	2.6	2.5	2.5	2.3	2.2	2.3	2.5	2.2	2.2	2.4	2.3	2.1	2.0	2.1	2.2
2	真宗寺下水路	真宗寺横	飯山 上町	4.6	3.6	3.0	3.1	2.6	2.4	2.2	2.4	2.3	2.2	2.3	2.0	2.0	2.0	2.0	2.1
3	立川	飯山樋管	飯山 福寿町	1.8	1.8	1.8	1.9	1.9	1.8	1.7	2.0	2.3	2.5	2.4	3.1	2.6	2.4	2.1	2.3
4	栄川	飯山小学校横	飯山 福寿町	3.1	3.2	3.1	3.0	2.7	2.4	2.5	2.7	2.7	2.7	2.7	2.8	3.0	3.3	2.8	2.6
5	栄川	西敬寺横	飯山 奈良沢	1.9	2.3	2.2	2.3	2.0	2.1	1.8	1.6	2.0	2.3	2.3	2.4	2.4	2.5	2.3	2.3
6	城北下水路	第二中学校プール横	飯山 福寿町	3.2	3.1	3.3	2.7	3.0	2.7	2.7	2.8	3.3	3.3	3.1	3.3	3.6	3.8	3.2	3.2
7	城北下水路	内山歯科医院横	飯山 北町	2.7	3.0	3.2	2.8	2.7	2.2	2.3	2.5	2.5	2.4	2.5	2.5	3.0	3.1	2.8	2.8
8	根越用水路	小林美容院横	木島 野坂田	1.5	1.6	1.5	1.2	1.2	1.3	1.4	1.5	1.4	1.4	1.5	1.7	1.8	1.6	1.5	1.4
9	栄川	千曲川口	-	3.2	3.1	3.2	3.1	2.2	2.4	2.2	2.2	2.4	2.6	2.5	2.5	3.0	3.4	3.3	2.9



集落内河川のBOD(年度平均値)

(単位:mg/L)

No.	河川名	場所	地籍	H20	H21	H22	H23	H24	H25	H26	H27	H28	H29	H30	R01	R02	R03	R04	R05
1	宮沢川	宮沢川橋	秋津 中山根	1.6	1.6	1.5	1.4	1.3	1.1	1.2	1.4	1.5	1.4	1.5	1.5	1.5	1.5	1.4	1.4
2	田草川	田草川橋	秋津 大久保	2.7	2.6	2.1	2.1	2.2	1.6	1.6	1.6	1.6	1.6	1.4	1.3	1.2	1.1	1.3	1.3
3	清川	国道117号線	秋津 北畑	1.6	1.4	1.5	1.5	1.6	1.5	1.5	1.7	1.7	1.7	1.7	1.6	1.5	1.5	1.5	1.5
4	皿川	国道117号線皿川橋	飯山 有尾	1.7	1.6	1.4	1.6	1.4	1.3	1.3	1.4	1.5	1.4	1.4	1.5	1.5	1.5	1.5	1.5
5	皿川	JAながの 旧柳原店	飯山 市ノ口	1.5	1.5	1.3	1.4	1.3	1.3	1.3	1.3	1.4	1.3	1.4	1.5	1.5	1.4	1.5	1.5
6	広井川	常盤	常盤 戸狩	2.1	2.1	2.3	2.8	2.6	2.6	2.8	2.8	2.7	2.7	2.7	2.4	2.5	2.8	2.8	2.7
7	広井川	-	外様 顔戸	1.9	1.8	2.2	2.5	2.3	2.1	2.0	2.0	2.0	2.2	2.1	2.1	2.2	2.1	2.2	2.2
8	広井川	正行寺横	柳原 南条	1.8	1.9	2.4	2.3	2.1	2.0	1.9	1.8	1.9	1.9	1.8	1.9	1.9	2.0	2.0	2.0
9	松田川	新潟県境	富倉 中谷	1.9	1.9	1.6	1.6	1.5	1.4	1.4	1.4	1.4	1.4	1.4	1.4	1.4	1.4	1.4	1.4
10	日光川	蟹沢橋	太田 大深	1.3	1.4	1.1	1.1	1.1	1.0	1.0	1.1	1.2	0.9	1.0	1.1	1.3	1.2	1.1	0.9
11	日光川	日光川橋	太田 五荷	1.3	1.2	0.8	0.8	0.7	0.6	0.6	0.4	0.7	0.7	0.6	0.7	0.7	0.4	0.4	0.5
12	今井川	国道117号線今井川橋	太田 大深	1.4	1.5	1.4	1.4	1.4	1.4	1.4	1.4	1.4	1.3	1.4	1.5	1.3	1.3	1.3	1.2
13	今井川	今井川橋	太田 今井	1.2	1.3	1.3	1.4	1.3	1.3	1.3	1.3	1.4	1.3	1.4	1.4	1.3	1.2	1.3	1.3
14	御立野排水路	御立野樋管	常盤 戸隠	3.7	3.6	4.5	4.5	4.0	2.9	3.4	3.7	4.1	5.0	5.2	5.1	4.7	4.9	4.5	4.9
15	常盤幹線排水路(西)	-	常盤 戸狩	2.6	2.7	2.6	3.5	3.1	2.8	3.1	2.9	3.0	3.4	3.9	4.5	4.4	4.7	4.7	4.5
16	常盤幹線排水路(東)	-	常盤 上野	2.7	3.1	3.0	3.6	3.4	3.1	3.3	3.1	2.9	3.1	3.5	3.3	3.5	3.3	4.1	3.6
17	古樋用水	小見地籍	木島 天神堂	1.2	1.2	1.1	1.2	1.1	1.1	1.2	1.1	1.3	1.4	1.3	1.2	1.3	1.4	1.5	1.3
18	江川	県道箕作飯山線下流	瑞徳 関沢	1.0	1.3	1.2	1.4	1.3	1.4	1.3	1.4	2.1	1.8	1.7	1.6	1.5	1.5	1.6	1.7
19	大川	木島平村排水合流点	瑞徳 中組	1.1	1.2	1.1	1.2	1.2	1.2	1.3	1.4	1.5	1.5	1.4	1.3	1.4	1.3	1.4	1.5
20	根越用水路	山岸公会堂前	木島 山岸	1.7	1.6	1.4	1.5	1.1	1.0	1.1	1.2	1.3	1.1	1.2	1.1	1.2	1.4	1.6	1.5
21	樽川	-	瑞徳 戸那子	1.9	1.9	1.8	1.8	1.7	1.7	1.7	1.8	1.7	1.7	1.6	1.6	1.6	1.5	1.5	1.5
22	蛭川	-	木島 吉	3.0	3.0	3.3	2.9	2.8	2.7	2.8	2.9	2.5	2.5	2.6	2.8	3.1	3.3	3.7	3.6
23	広井川	水門	-	3.2	2.9	3.0	3.3	3.0	2.9	3.4	3.2	3.3	4.0	4.0	4.3	4.1	4.0	4.1	4.2
24	江川	千曲川口	瑞徳 関沢	2.7	2.4	2.5	2.6	2.5	2.9	2.8	1.9	2.5	2.8	2.2	2.1	1.9	2.2	3.5	3.5



山間地河川のBOD(年度平均値)

(単位:mg/L)

No.	河川名	場所	地籍	H20	H21	H22	H23	H24	H25	H26	H27	H28	H29	H30	R01	R02	R03	R04	R05
1	清川	宝蔵橋	秋津 屋敷	1.2	1.2	1.3	1.2	1.2	1.2	1.2	1.4	1.3	1.3	1.3	1.4	1.3	1.3	1.2	1.2
2	清川	沓津、堂平合流点	秋津 屋敷(沓津側)	0.9	1.0	1.0	1.0	1.0	0.9	0.9	0.9	0.9	0.7	0.7	0.8	0.7	0.6	0.6	0.7
3	清川	沓津、堂平合流点	秋津 屋敷(堂平側)	0.9	1.0	0.9	1.0	0.9	0.9	0.9	0.9	0.9	0.7	0.8	1.1	0.8	0.7	0.4	0.5
4	運上川	運上川橋	岡山 上境	1.3	1.5	1.3	1.3	1.4	1.4	1.5	1.6	1.5	1.6	1.5	1.5	1.5	1.4	1.3	1.3
5	黒井川	黒井川橋	岡山 温井	1.3	1.1	1.1	1.1	1.1	1.0	1.2	1.1	1.2	1.4	1.3	1.2	1.3	1.3	1.3	1.2
6	出川	出川橋	岡山 和水	1.2	1.3	1.2	1.1	1.2	1.2	1.2	1.3	1.3	1.4	1.4	1.4	1.4	1.2	1.3	1.3
7	桑名川	桑名川橋	岡山 名立	1.3	1.2	1.2	1.1	1.1	1.0	0.9	1.0	1.1	1.2	1.3	1.2	1.3	1.3	1.3	1.3
8	寒川	寒川橋	岡山 藤沢	1.1	1.0	1.0	1.1	0.9	0.8	0.9	0.5	0.6	0.5	0.8	0.7	0.6	0.6	0.5	0.4
9	野々海川	野々海川橋	岡山 西大滝	1.1	1.1	0.9	1.1	0.9	0.9	0.8	0.9	0.7	0.7	0.7	0.5	0.4	0.4	0.5	0.3
10	桑名川上流	-	岡山 土倉	0.5	0.5	0.6	0.6	0.5	0.6	0.6	0.5	0.6	0.5	0.6	0.5	0.3	0.3	0.3	0.3
11	6-2工区	-	-	0.8	0.6	1.1	0.9	1.1	0.8	1.0	0.9	1.1	1.2	1.3	1.4	1.2	1.3	1.5	1.4

